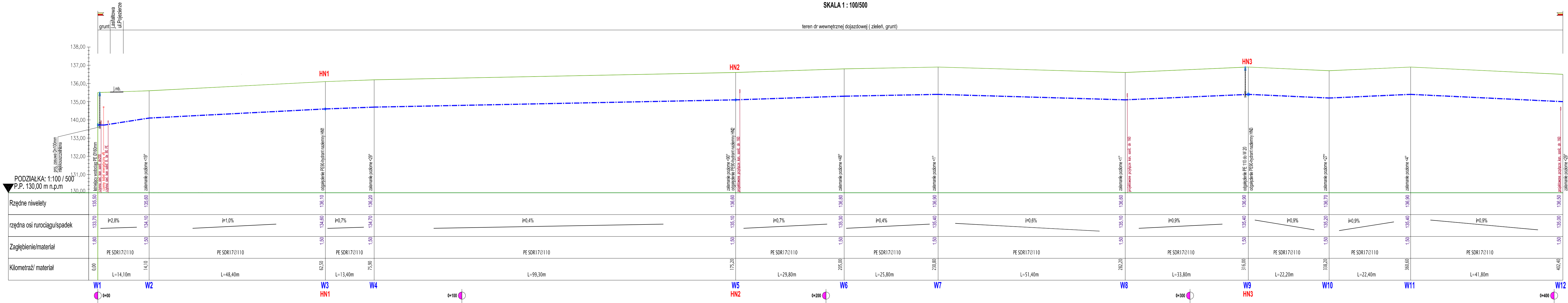





PROFIL PODŁUŻNY SIECI WODOCIĄGOWEJ, GRAWITACYJNEJ
SKALA 1 : 100/500

teren dr wewnętrznej dojazdowej (zieleń, grunt)



Lp.	hydrant nadziemny Ø80	Ilość: [szt.]
1	W3 - HN1 - L=2,0m	1
2	W5 - HN2 - L=4,7m	1
3	W9 - HN3 - L=2,0m	1
Razem: 8,7m		Razem: 3

Pracownia:		PRZEDSIĘBIORSTWO BUDOWLANO-INŻYNIERYJNE  "BUDINŻ" mgr inż. Jan Sazon ul. Warszalska IV 14a, 78-400 Szczecinek, tel./fax 943 7405 66 budinż@o2.pl	
Temat:		BUDOWA SIECI WODOCIAĞOWEJ, ROZDZIELCZEJ I SIECI KANALIZACJI SANITARNEJ, GRAWITACYJNEJ	
Inwestor:		PRZEDSIĘBIORSTWO WODOCIĄGÓW I KANALIZACJI Sp. z o. o. ul. Bugno 2, 78-400 SZCZECINEK	
PROFIL PODŁUŻNY SIECI WODOCIĄGOWEJ	opracował: mgr inż. Jan Sazon	 	Stadium: P. T. Data: 10.2025 r.
	projektował: mgr inż. Małgorzata Sazon		
Lokalizacja:		Skala:	Rysunek nr.
GWDA WIELKA, ul. Pojezierze Identyfikatory działek: 321506_2.0116.780/30, 321506_2.0116.885/32		1: 100 500	2